

Республиканский центр образования
Центр дистанционного обучения

Окно в мир — «Год села в Республике Коми»

СЕЛЬСКОЕ НАСЛЕДИЕ РЕСПУБЛИКИ КОМИ

Над проектом работали:

Дарья Шашева, 5 класс;
Мадина Мамедова, 8 класс;
Василиса Bloшенкова, 9 класс;
Константин Изнобов, 6 класс

Руководитель проекта: учитель-тьютор Т. А. Макаров

Цель и задачи

Цель: познакомиться с культурным, историческим и духовным наследием сел Республики Коми.

Задачи:

- ✦ Изучить краткую историю шести сел Республики Коми (Вотча, Объячево, Усть-Вымь, Ыб, Визинга, Корткерос);
- ✦ Выявить главные достопримечательности каждого села;
- ✦ Подготовить увлекательные рассказы для популяризации знаний о сельском наследии Коми.



ВОТЧА



Село Вотча — это живая летопись, страницы которой уходят в глубину веков. Именно здесь, среди вековых лесов, Стефан Пермский зажёт первую искру просвещения, основав Стефано-Афанасиевский мужской монастырь. А знаете, когда это было? В 1384 году — это точно записано в древней «Вычегодско-Вымской летописи»!

ВОТЧА



Церковь во имя
новомученика Виктора



Церковь Рождества
Пресвятой Богородицы

ВОТЧА

Гуляя по улицам Вотчи, вы словно переноситесь в прошлое: вот каменная церковь Рождества Пресвятой Богородицы, которую построили аж в 1829–1841 годах, — настоящий памятник архитектуры регионального значения. А ещё здесь хранят память о древних городищах, помнящих шаги наших далёких предков. Это место силы, где история дышит в каждом камне.



ОБЪЯЧЕВО

Если вы хотите почувствовать настоящее коми гостеприимство — вам в Объячево! Это село встречает гостей как старых друзей. Его история — это летопись радушия и стойкости, которая началась в 1478 году.



ОБЪЯЧЕВО



Постамент «Добро пожаловать в Объячево»



Краеведческий музей
с. Объячево

ОБЪЯЧЕВО

В сердце села, в старинном здании школы XIX века, живёт краеведческий музей — настоящая сокровищница быта и ремесел Прилузья. Здесь каждый камень хранит тепло человеческих рук и доброту сердец.



УСТЬ-ВЫМЬ

Усть-Вымь — это место, где история оживает на каждом шагу. Именно сюда в 1380 году пришёл Стефан Пермский, чтобы учить людей вере и просвещению. Здесь он срубил и сжёг священную для язычников берёзу и построил первый христианский храм – символ новой веры для местных жителей.



УСТЬ-ВЫМЬ



Свято-Стефановский
храм



Историко-
географический музей

УСТЬ-ВЫМЬ

Сегодня над Вычегдой возвышается Михайло-Архангельский мужской монастырь — тихая обитель с богатой судьбой, основанная ещё самим Стефаном. А в местной церкви хранятся частицы мощей святых. Приехать в Усть-Вымь — значит прикоснуться к истокам души.



The background features a scenic view of a village with various houses and a prominent white church with a dome. A decorative graphic on the right side consists of a stylized, colorful shape in blue, red, and white, resembling a traditional folk art motif. The text 'ЫБ' is centered in a dark purple rounded rectangle with a starburst effect.

ЫБ

Ыб — это не просто село, а целая вселенная! Представьте себе населённый пункт, который вытянулся на 16–18 километров — одно из самых длинных сёл в России! Здесь прошлое встречается с настоящим. В Финно-угорском этнокультурном парке можно заглянуть в чум, послушать старинные песни и попробовать себя в древних ремёслах.

ЫБ



Финно-угорский
этнокультурный центр



Свято-Вознесенский
храм



ЫБ

А рядом — чудеса и науки: первый в мире музей искусства нефти «Чутское масло». Черное золото Коми называют «Чутским маслом» в честь реки Чуть в Ухтинском районе — места рождения первой российской промышленной нефти. Ыб — это калейдоскоп впечатлений!




ВИЗИНГА

Визинга встречает вас своей солидной историей!

Впервые это село упомянуто в переписной книге аж в 1586 году. А в XVIII–XIX веках здесь кипела жизнь: на ярмарках торговали всем на свете, а в трактирах велись неспешные беседы.



ВИЗИНГА



В музее истории
Сысольского района



Церковь Пантелеимона
Целителя

ВИЗИНГА

Сегодня в Музее истории и культуры Сысольского района (открытом ещё в 1970 году) оживают картины прошлого: вот скрипит половица под ногами лесного промышленника, а вот звенит монетами удачная сделка. Визинга — это застывшая музыка предприимчивой эпохи.



КОРТКЕРОС

Название Корткерос переводится с коми языка как «железная гора». И это многое говорит о характере села. Раньше здесь добывали железную руду — вокруг есть и Железный бор, и Железное озеро. Это был суровый и добротный центр на реке Вычегда.



КОРТКЕРОС



Арт-объект
«Көрт Айка»



Церковь Иоанна
Богослова

КОРТКЕРОС

Главная жемчужина села — Успенская церковь, построенная ещё в 1814–1828 годах и устремлённая ввысь своими куполами, была утрачена. Железный великан Корт-Айка у въезда в село напоминает о древних традициях кузнечного дела. Корткерос — это место, где суровая красота Севера сочетается с легендами о мастерах-кузнецах.



**ПУТЕШЕСТВУЙТЕ ПО СЕЛАМ
НАШЕЙ РЕСПУБЛИКИ –
ПРИКОСНИТЕСЬ К ИСТОРИИ
РОДНОГО КРАЯ!**



ВОТЧА




Церковь во имя



Церковь Рождества

УСТЬ-ВЫМЬ



Свято-Стефановский храм



ЫБ




ОБЪЯЧЕВО



Постамент «Д...
пожаловать в Об...

КОРТКЕРОС



Арт-объект
«Корт Айка»



Церковь Иоанна
Богослова

ВИЗИНГА



е истории
ского района



Церковь Пантелеимона
Целителя

ИСТОЧНИКИ ИНФОРМАЦИИ

- * Википедия — свободная энциклопедия. Населённые пункты Республики Коми :URL: https://ru.wikipedia.org/wiki/Список_населенных_пунктов_Республики_Коми (дата обращения: 02.04.2026).
- * Обедков, А. П. Населенные пункты Республики Коми: комплексная характеристика и типология / А. П. Обедков ; ФИЦ Коми НЦ УрО РАН. — Сыктывкар : ФИЦ Коми НЦ УрО РАН, 2025. — 180 с. — ISBN 978-5-89606-677-4.
- * ****Историко-культурный атлас Республики Коми / Ин-т языка, литературы и истории Коми НЦ УрО РАН ; науч. ред. Э. А. Савельева. — Москва, 1997.**
- * Книжная выставка «Живёт село — живёт Россия!» : [сайт] / Центральная библиотека г. Ухты. — Ухта, 2026. — URL: <https://www.ukhta-lib.ru/news/51-service-news/5352-2026-01-22.html> (дата обращения: 04.02.2026).
- * Этническая карта Республики Коми по городским и сельским поселениям : картографическое изображение / Wikimedia Commons.URL: https://commons.wikimedia.org/wiki/File:Этническая_карта_Республики_Коми_по_городским_и_сельским_поселениям.png (дата обращения: 03.04.2026).

